








Provinces et territoires


Le Canada est divisé en 10 Provinces et 3 Territoires.
Il y a environ 36 Millions habitants.

.Les Provinces :

Nom des Provinces	Capitale	Drapeaux	Nombre d'habitants	Situation géographique
Alberta	Edmonton		3 873 745	
Colombie-Britannique	Victoria		4 622 573	
Ile du Prince Edouard	Charlottetown		146 105	
Manitoba	Winnipeg		1 267 003	
Nouveau-Brunswick	Fredericton		755 950	
Nouvelle-Ecosse	Halifax		948 695	
Québec	Québec		13 505 900	
Saskatchewan	Régina		1 079 958	
Terre neuve et labrador	St.jonh's		512 659	
Ontario	Toronto		13 505 900	

.Les Territoires :

Nunavut	Iqaluit		33697	
Territoire du Nord-Ouest	Yellowknife		43349	
Yukon	Whitehorse		36101	



ères

Les premières nations sont des autochtones canadiens qui ne sont ni des inuits ni des métis.

Les **inuits** sont un groupe de peuples autochtones qui partagent une culture et une origine commune et qui vivent dans les régions arctiques de l'Amérique du Nord. Il y a environ 150 000 Inuits au Canada et aux États-Unis.



« **inuit** »



Les **métis** sont des personnes qui descendent des Européens et des Amérindiens.

Parmi les personnes qui se définissent comme **Autochtones** au Canada, 64% sont des indiens. Il se répartissent en 50 nations et 617 collectivités. La plupart des membres des premières nations vivent en milieu urbain ou en **réserve**.



« **Autochtones (Indiens)** »



Une **Réserve** indienne est un territoire habité par des tribus nord-amérindiennes.

« **Réserve Indienne** »